Firmato digitalmente da
Paola Cannavò
CN = Cannavò Paola
C = IT

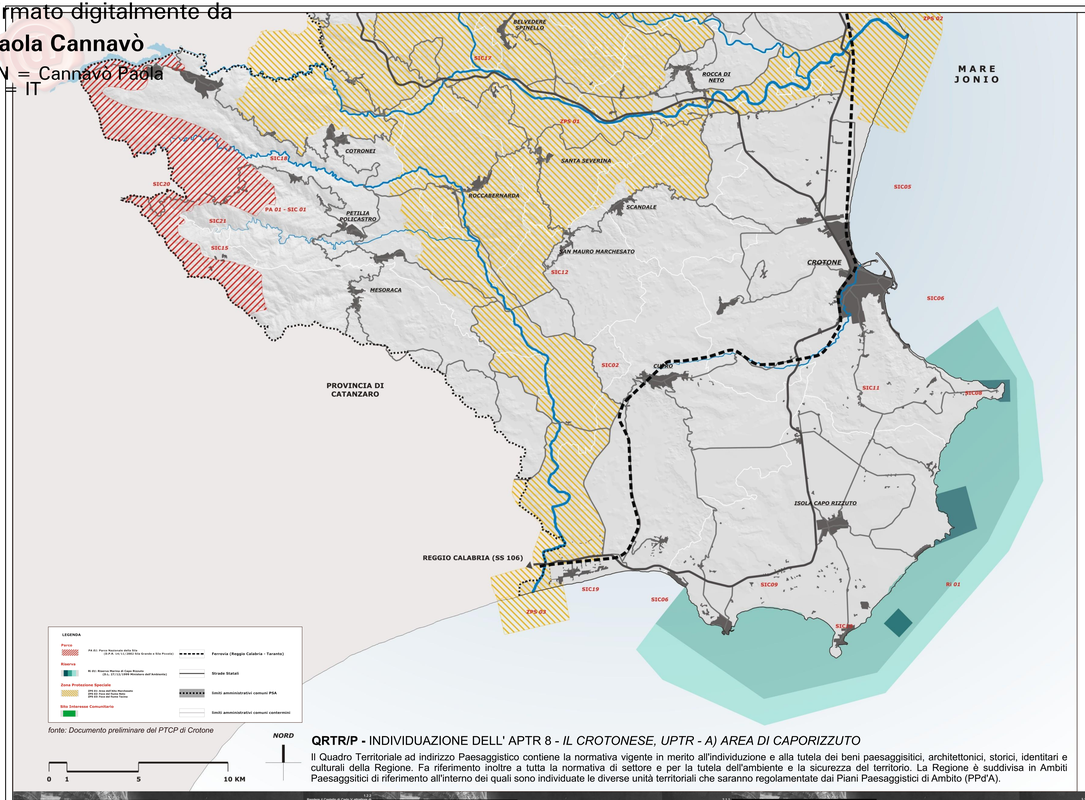

fonte: Documento preliminare del PTCP di Crotone

QRTR/P - INDIVIDUAZIONE DELL' APTR 8 - *IL CROTONESE, UPTR - A) AREA DI CAPORIZZUTO*

Il Quadro Territoriale ad indirizzo Paesaggistico contiene la normativa vigente in merito all'individuazione e alla tutela dei beni paesaggisitici, architettonici, storici, identitari e culturali della Regione. Fa riferimento inoltre a tutta la normativa di settore e per la tutela dell'ambiente e la sicurezza del territorio. La Regione è suddivisa in Ambiti Paesaggistici di riferimento all'interno dei quali sono individuate le diverse unità territoriali che saranno regolamentate dai Piani Paesaggistici di Ambito (PPd'A).



Progetto operativo di Bonifica area SIN ai sensi del D.Lgs 152/06: Aree Syndial di Crotone

Ogni utilizzo e riconversione delle aree contaminate nel polo industriale di Crotone è subordinato al completamento degli interventi di bonifica e messa in sicurezza previsti dai progetti operativi.

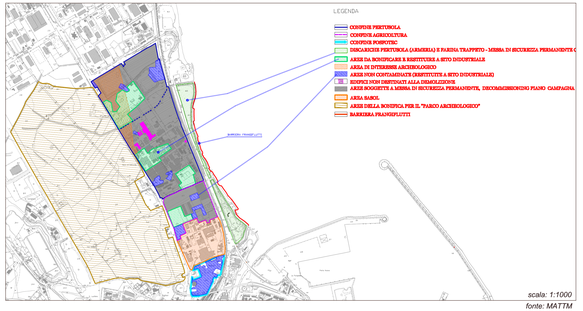

scala: 1:1000
fonte: MATTM

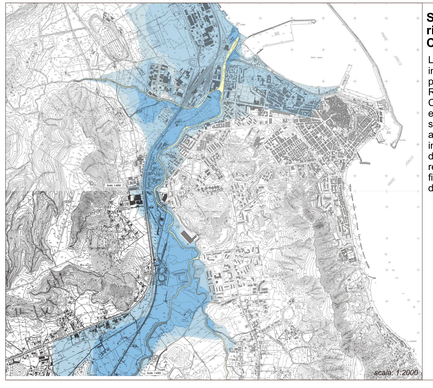

scala: 1:2000

fonte: Comune di Crotone
Piano di Rischio Alluvione

Stralcio delle aree a rischio inondazione nel Comune di Crotone

Le aree a rischio inondazione indivduate nello studio redatto per la realizzazione del Piano di Rischio Alluvione del Comune di Crotone, oltre a staibilire misure e procedure di messa in sicurezza in caso di eventi ambientali avversi, fornisce utili indicazioni da recepire all'interno del processo di pianificazione e di redazione delle norme edilizie al fine di incrementere la sicurezza dei cittadini e del territorio.

Piano di Assetto Idrogeologico: Territorio del Comune di Crotone

Il piano prescrive dettagliate norme e modalità di intervento per il mantenimento in sicurezza del territorio interessato da areali di rischio.

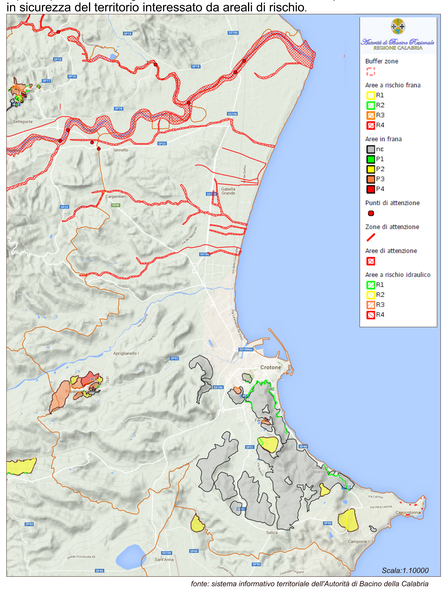

fonte: sistema informativo territoriale dell'Autorità di Bacino della Calabria

PIANO STRATEGICO CITTA' DI CROTONE

Il Piano Strategico si caratterizza come strumento partecipato e condiviso da cui partire per la redazione del nuovo Piano strutturale. Il PSCC fissa una serie di azioni programmatiche e attuative in grado di stimolare globalmente il sistema insediativo di area vasta agendo su fattori locali e infrastrutture. La natura multiscalare e multidisciplinare dello strumento è fondamentale per guidare l'attività di coordinamento di tutta la programmazione regionale e comunitaria nel territorio.

Piano Strutturale Comunale

COMUNE DI CROTONE

PSC

Tav.Qc.2.0 — Pianificazione Sovraordinata

Responsabile Unico del Procedimento:
Comune di Crotone
Ing. Gianfranco De Martino

Assistenza tecnico - scientifica:
DIATIC – Università della Calabria
Prof. Arch. Paola Cannavò
Arch. Giuseppe Bonavita, Ph.D.

Gruppo di Progettazione:
Ing. Elisabetta Arena
Dott. Agr. Massimiliano Figliuzzi
Arch. Sante Foresta
Geol. Francesco Palmieri

DATA: NOVEMBRE 2017
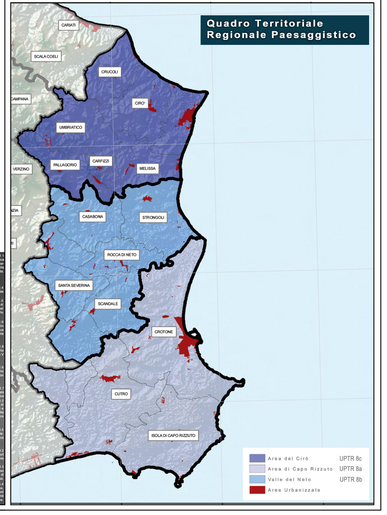
APPROVATO	ADOTTATO	VISTO