

Ministero dei beni e delle attività culturali e del turismo
Direzione generale archeologia
Soprintendenza archeologia della Calabria

Oggetto: Soprintendenza Archeologia della Calabria C.F. 80006050803

ESTRATTO DECRETO N° 56/2016 DI PERIMETRAZIONE ZONA DI INTERESSE ARCHEOLOGICO
Per ogni effetto di legge si rende noto che il Ministero dei beni e delle attività culturali e del turismo, con decreto n. 56 del 24.3.2016 del Presidente della Commissione regionale per il patrimonio culturale della Calabria, ha individuato e perimetrato una zona di interesse archeologico ai sensi dell'art.142 c. 1 lett.m del D.Lgs, ubicata nel "promontorio di Capo Colonna" del comune di Crotona, ricadente nel fg.di mappa 56. Il decreto, con relazione scientifica e planimetrie allegate, è pubblicato all'albo del Comune di Crotona e sul sito della Soprintendenza archeologia della Calabria.

Il Funzionario amministrativo Dott.ssa Fulvia Soffre'



Ministero dei Beni e delle Attività Culturali e del Turismo
SOPRINTENDENZA ARCHEOLOGIA DELLA CALABRIA
SOPRINTENDENZA BELLE ARTI E PAESAGGIO DELLA CALABRIA

CROTONE (KR)

Località Capo Colonna

ELENCO DELLE PARTICELLE CATASTALI
ai fini della perimetrazione dell'area di interesse archeologico
ai sensi dell'art. 142 comma 1 lett. m) del D.Lgs. 42/2004

Elenco particelle foglio 56

66, 72, 74, 75, 112, 113, 115, 118, 120, 161, 196, 200, 209, 243, 368, 411, 415, 423, 425, 426, 504, 510, 511, 513, 514, 515, 517, 595, 635, 638, 639, 772, 789, 790, 791, 793, 794, 795, 796, 797, 798, 800.802, 804, 846, 847, 848, 849, 854, 855, 856, 857, 858, 896, 897, 955, 911, 912, 943, 945, 981, 982, 983, 984, 987, 988, 989, 990, 991, 992, 1011, 1013, 1014, 1068, 1069, 1070, 1071, 1072, 1073, 1074, 1075, 1078, 1079, 1091, 1092, 1093, 1109, 1110, 1112, 1113, 1129, 1130, 1131, 1134, 1135, 1136, 1137, 1138, 1139, 1140, 1141, 1142, 1185, 1186, 1192, 1206, 1207, 1208, 1210, 1211, 1213, 1215, 1216, 1217, 1218, 1219, 1223, 1224, 1225, 1226, 1227, 1228, 1229, 1230, 1233, 1234, 1235, 1236, 1263, 1264.

Elenco particelle foglio 56 sviluppo Y

1, 3, 5, 6, 7, 8, 9, 10, 12, 13, 14, 15, 16, 17, 18, 19, 20, 27, 28, 29, 54, 55, 61, 63, 68, 70, 99, 156, 166, 168, 169, 170, 171, 177, 183, 192, 199, 205, 206, 211, 212, 213, 214, 216, 217, 219, 220, 221, 222, 223, 224, 225, 226, 227, 228, 229, 230, 237, 239, 244, 246, 247, 248, 250, 261, 271, 272, 273, 274, 301, 303, 304, 305, 306, 308, 341, 342, 344, 347, 351, 352, 353, 354, 359, 360, 361, 362, 363, 364, 365, 366, 417, 428, 429, 439, 440, 441, 442, 449, 450, 451, 452, 453, 454, 472, 473, 475, 476, 516, 525, 526, 536, 537, 538, 539, 540, 541, 542, 543, 544, 545, 546, 547, 548, 549, 550, 554, 555, 556, 558, 559, 560, 561, 562, 563, 564, 565, 566, 578, 579, 580, 581, 589, 590, 593, 594, 616, 780, 781, 810, 811, 813, 814, 816, 817, 819, 820, 822, 823, 824, 825, 826, 828, 829, 831, 833, 834, 835, 836, 837, 838, 839, 840, 841, 843, 844, 850, 851, 852, 871, 872, 873, 874, 876, 877, 878, 898, 899, 900, 901, 902, 903, 904, 1029, 1030, 1031, 1032, 1033, 1034, 1035, 1036, 1037, 1038, 1039, 1065, 1067, 1080, 1081, 1082, 1084, 1094, 1095, 1123, 1124, 1125, 1143, 1145, 1147, 1176, 1199, 1200, 1201, 1202, 1220, 1221, 1240, 1241, 1242, 1243, 1244, 1245, 1246, 1247, 1248, 1249, 1253, 1254, 1255, 1256, 1266, 1267, 1268, 1269, 1270, 1271, 1288, 1289, 1290, 1292, 1294, 1296, 1298, 1300, 1302.

Elenco particelle foglio 56 sviluppo Z

35, 36, 37, 38, 39, 41, 42, 43, 46, 47, 52, 53, 253, 256, 379, 381, 527, 528, 529, 530, 531, 532, 533, 534, 535, 582, 583, 585, 666, 667, 807, 808, 913, 914, 1040, 1041, 1044, 1045, 1046, 1047, 1048, 1049, 1050, 1051, 1052, 1053, 1054, 1055, 1056, 1057, 1058, 1259, 1232, 1042, 1043, 1059, 1183, 1258, 1260, 1261.

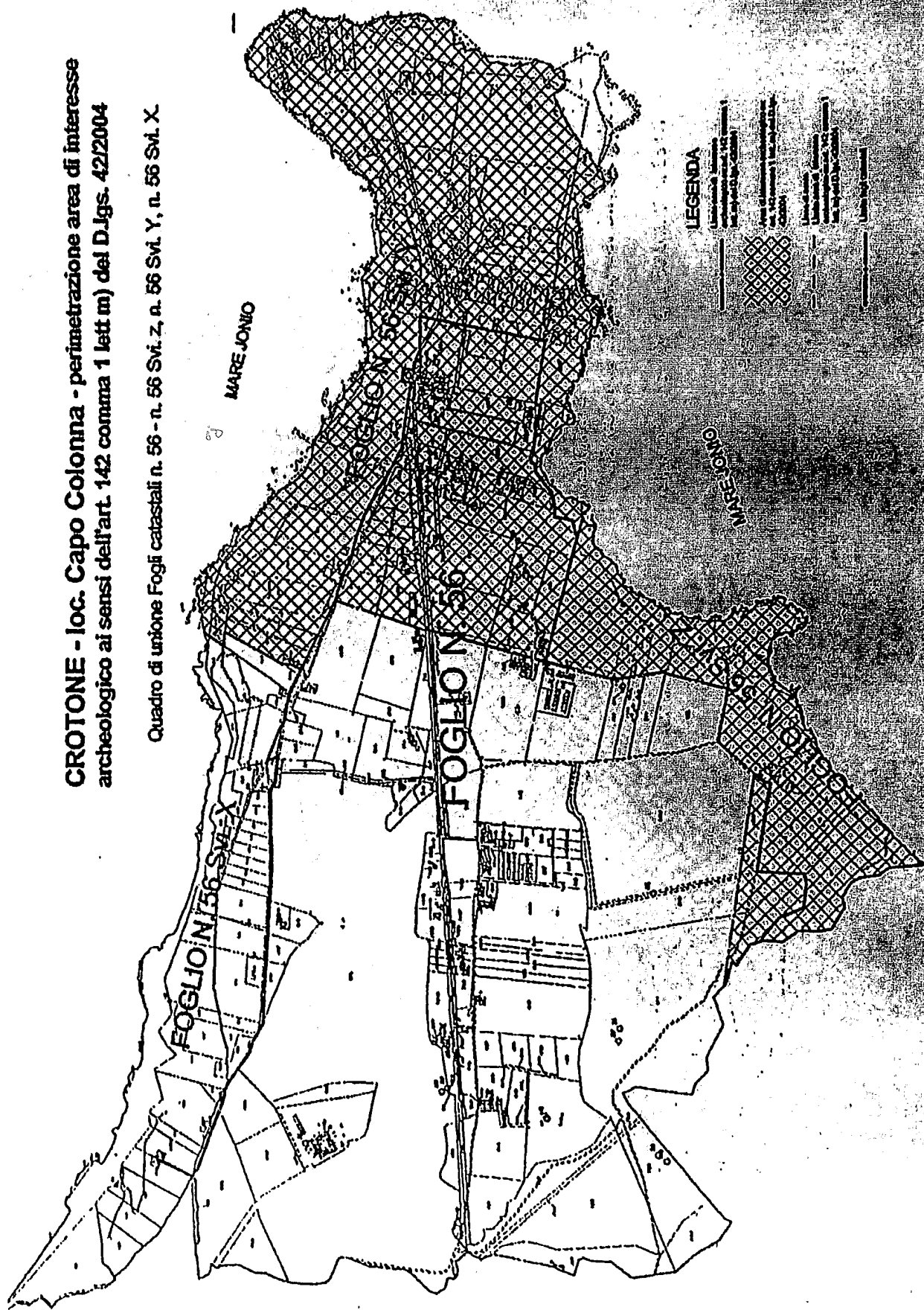
Il Soprintendente Archeologia della Calabria
per avocazione ex art. 14 d.P.C.M. 171/2014
Dott. Gino FAMIGLIETTI

Il Soprintendente Belle arti e paesaggio della Calabria
Arch. Margherita EICHBERG

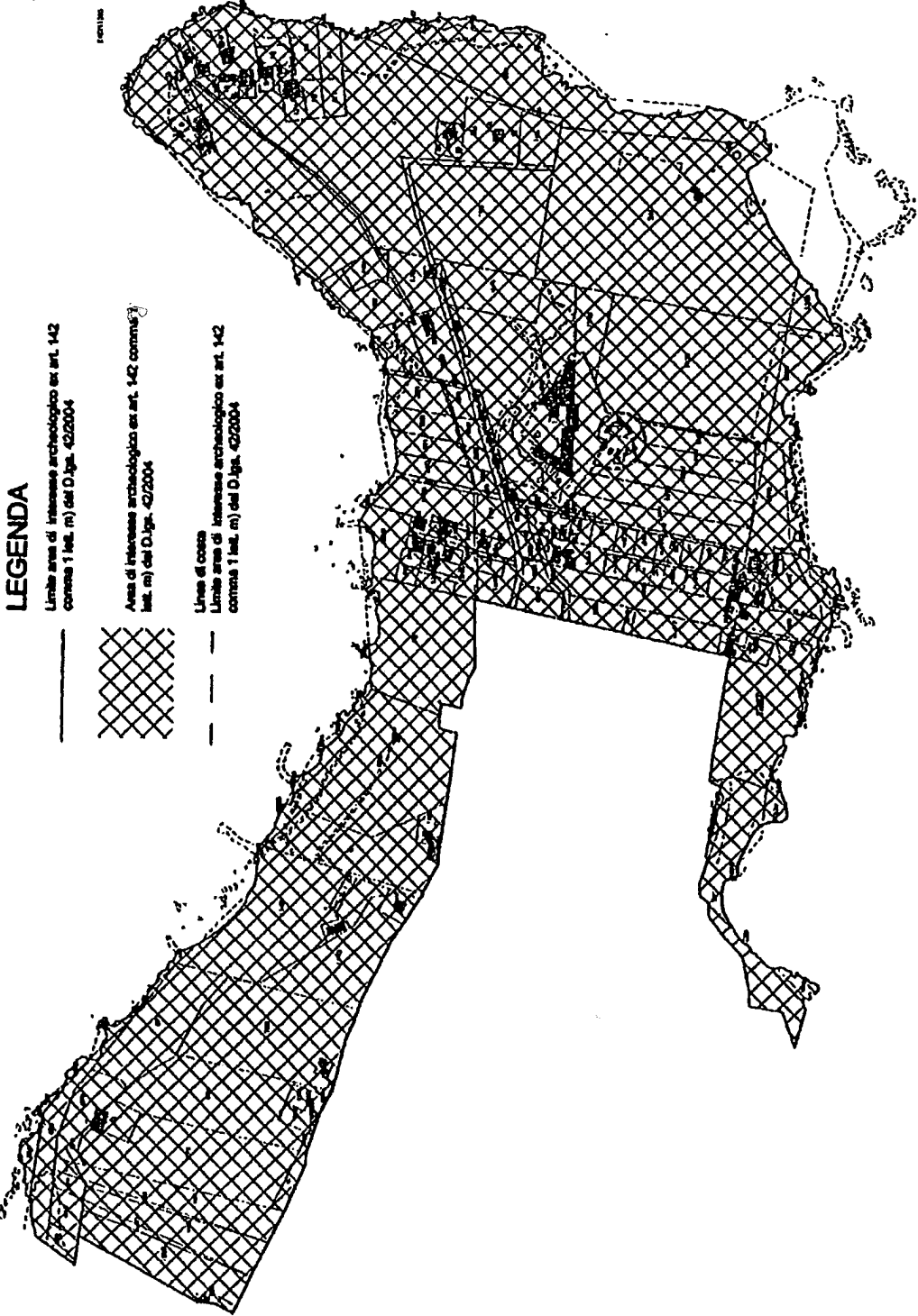
I funzionari che hanno curato l'istruttoria
dott.ssa Caterina Annese
ing. Domenico Fornaro
dott. Carlo Scuderi

CROTONE - loc. Capo Colonna - perimetrazione area di interesse archeologico ai sensi dell'art. 142 comma 1 lett m) del D.lgs. 42/2004

Quadro di unione Fogli catastali n. 56 - n. 56 Sv. z. n. 56 Sv. Y, n. 56 Sv. X.



CROTONE - loc. Capo Colonna - FOGLIO N. 56 Svi. Y



LEGENDA

Linea area di interesse archeologico ex art. 142 comma 1 lett. n) del D.lgs. 4/2004



Area di interesse archeologico ex art. 142 comma 1 lett. n) del D.lgs. 4/2004

Linea di corso

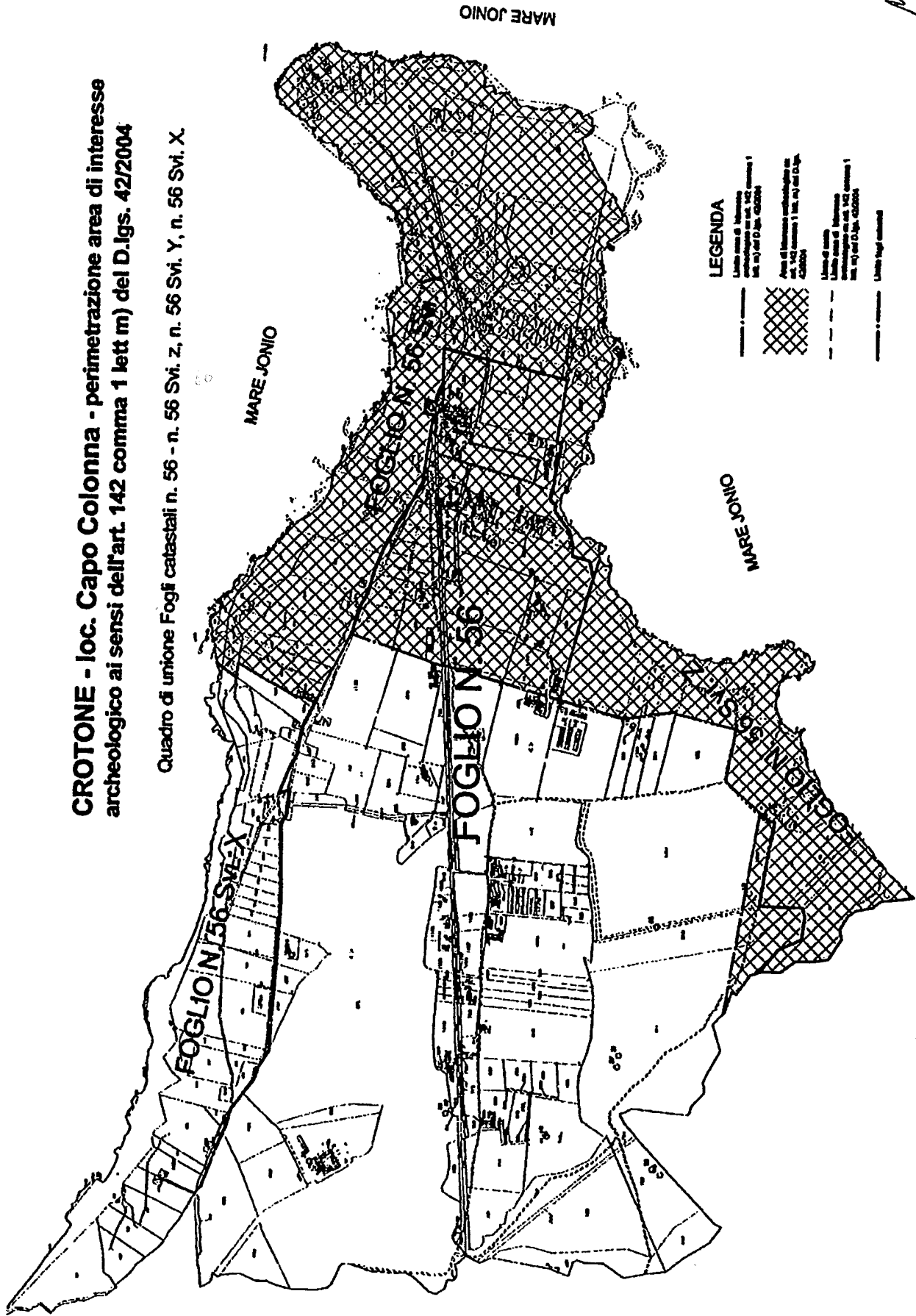
Linea area di interesse archeologico ex art. 142 comma 1 lett. n) del D.lgs. 4/2004



Handwritten notes:
m
212
100 21

CROTONE - loc. Capo Colonna - perimetrazione area di interesse archeologico ai sensi dell'art. 142 comma 1 lett m) del D.lgs. 42/2004

Quadro di unione Fogli catastali n. 56 - n. 56 Svi. z, n. 56 Svi. Y, n. 56 Svi. X.



mir


App 3a CCF

CROTONE - loc. Capo Colonna - FOGLIO N. 56

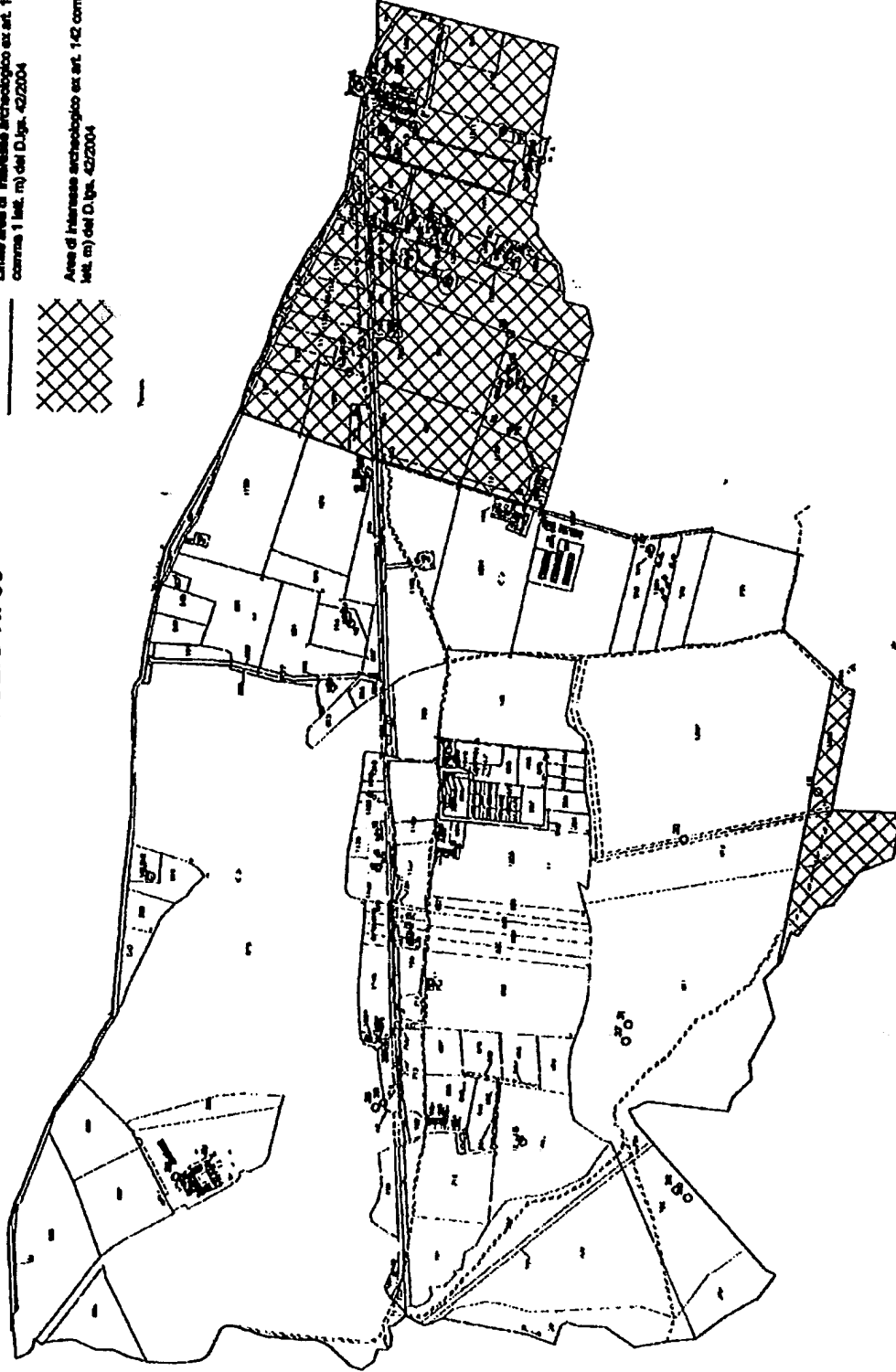
Vis. tel. emesse per fini istituzionali

LEGENDA

Limite area di interesse archeologico ex art. 142 comma 1 lett. n) del D.lgs. 43/2004



Area di interesse archeologico ex art. 142 comma 1 lett. m) del D.lgs. 43/2004



Pro. n. 1138768/2010

Scala originale 1:4000
Dimensione cartina 2718,000 x 1812,000 metri

Coordinate: CROTONE
Foglio: 56

Handwritten signature

Handwritten signature

A. n. -

CROTONE - loc. Capo Colonna - FOGLIO N. 56 Svi. Z

LEGENDA

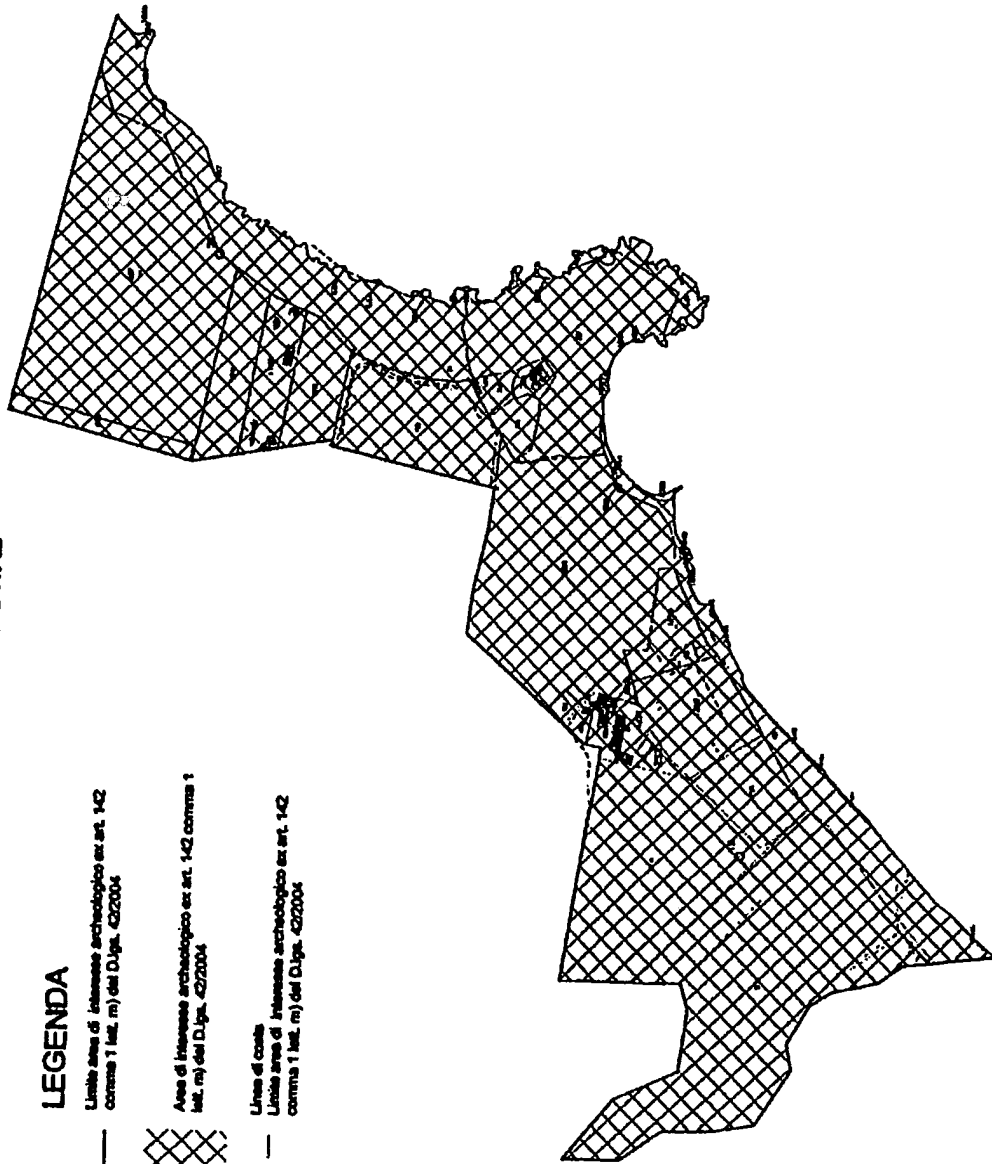
— Limite area di interesse archeologico ex art. 142 comma 1 lett. m) del D.lgs. 42/2004



Area di interesse archeologico ex art. 142 comma 1 lett. m) del D.lgs. 42/2004



Linea di confine
Limite area di interesse archeologico ex art. 142 comma 1 lett. m) del D.lgs. 42/2004



N 1320650

E 2700400

Scala originale: 1:1000
Dimensione cornice: 1652,000 x 1104,000 metri

Foglio: 56 Svi. Z
Comune: CROTONE
Particella: 235

1003 d
Cyl