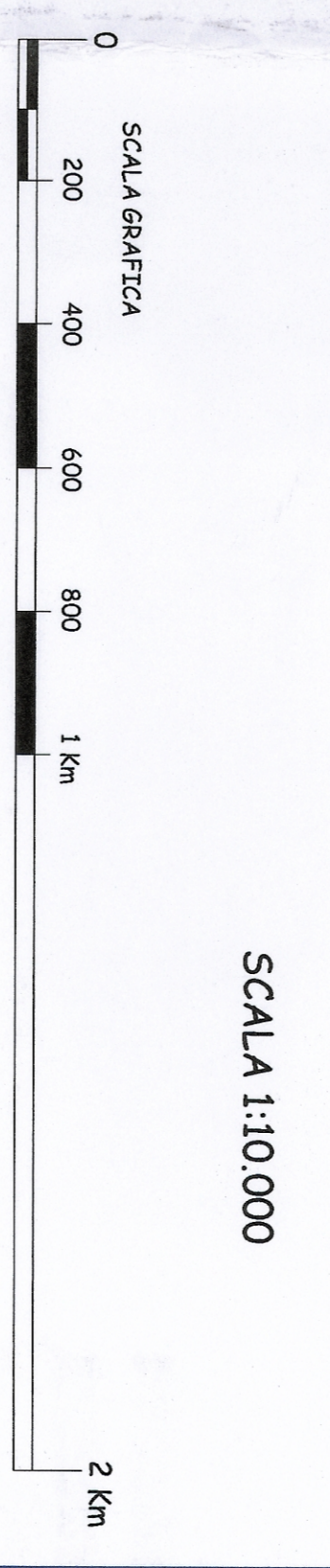
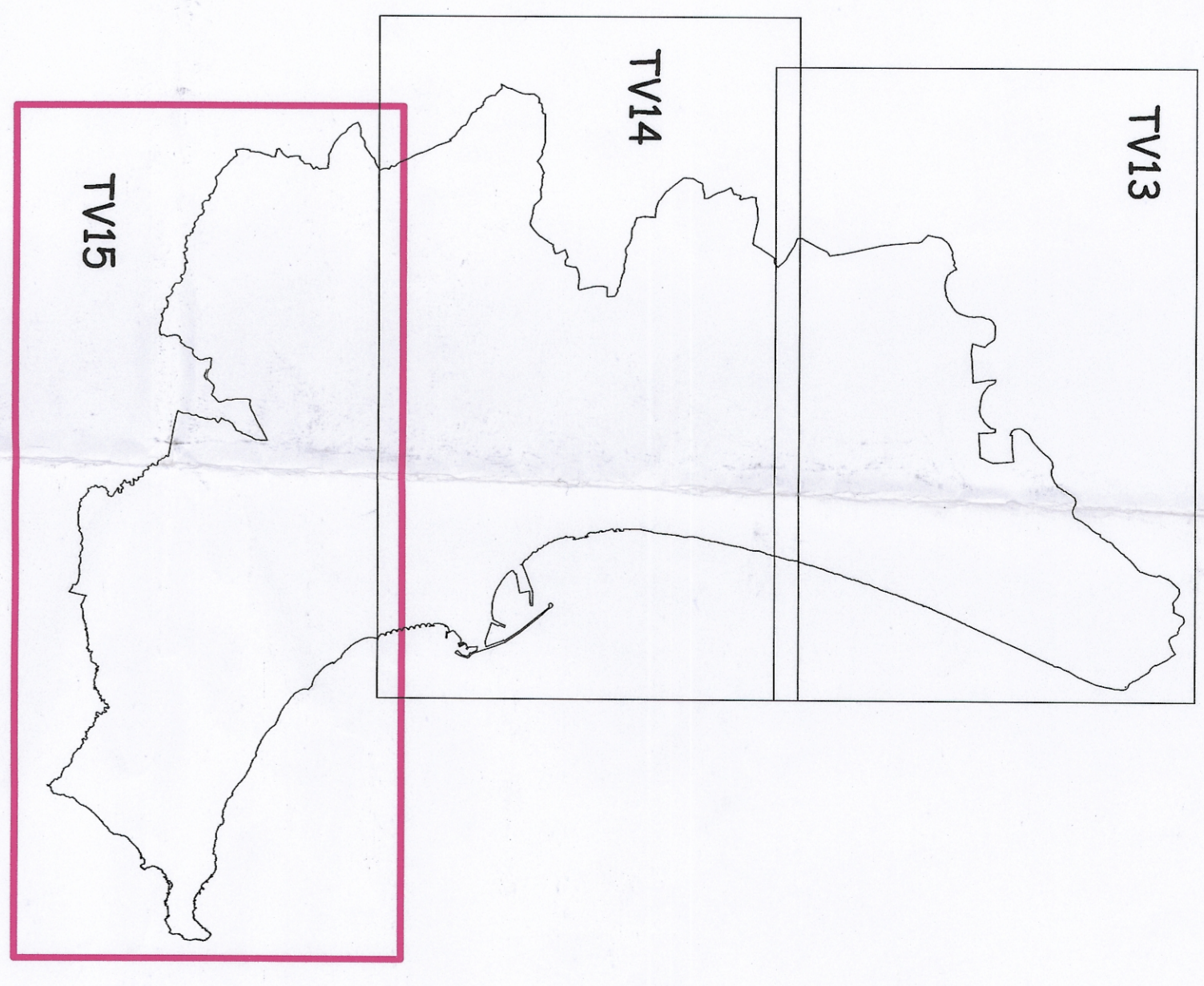



CARTOGRAFIA DI SINTESI



SCALA 1:10.000

**GROTONE RICERCHE**  
Via Sordani, n. 44 - 038500 Crotona  
P.I. 02380420791

**COMUNE DI CROTONA (KR)**  
**P.R.G.**  
PIANO REGOLATORE GENERALE  
GEOLOGIA - GEOMORFOLOGIA - IDROLOGIA  
GEOLOGICA - SONDAGE GEODINAMICI - GEOTECNICA SULLE INGENU

**SCALA** 1:10.000  
**TITOLO** CARTOGRAFIA DI SINTESI

**DATA** GENNAIO 2021  
**PROGETTO** CROTONA RICERCHE

**TV15**

**LEGENDA**

- Area non edificabile a parti della legge 13/20/2000
- Area soggetta a vincolo di tutela paesaggistica
- Area soggetta a vincolo di tutela ambientale
- Area interveniva di essere protetta
- Area di sottoposizione a inquinamento per il rischio idrogeologico
- Area di sottoposizione a inquinamento idrogeologico
- Area di sottoposizione a inquinamento idrogeologico
- Area di sottoposizione a inquinamento idrogeologico
- Terreno di rischio di grande sisma
- Area a rischio idrogeologico
- CSM
- Sondaggio idrico
- SMB
- Sondaggio geotecnico
- PTB
- Fossa Intercomunale Demaniale
- Linea di costa 1985
- Faglia attiva
- Faglia dormiente
- Lipareti attivi

