



COMUNE DI CROTONA
 SETTORE URBANISTICA
 - UFFICIO PIANI -
 PIANO COMUNALE DI SPIAGGIA

INQUADRAMENTO AREE LIBERE CONCESSIONABILI

AMBITO CENTRALE
 LIMITE SUD NORD AMBITO
 ART. 3.2.1.b
 scala 1:1000













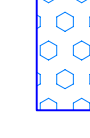



























TAV. 6

F.4

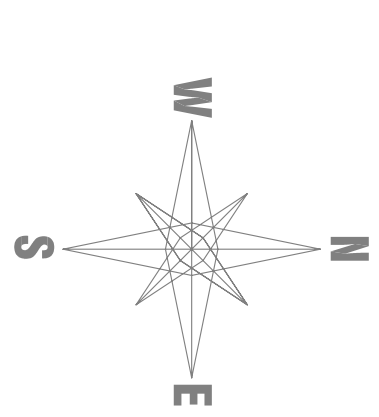
Coordinatore : Ing. Sabino Vella

Gruppo di lavoro : Arch. Gaetano Stabile
 Arch. Danilo Giuseppe Arcuti
 Dott. Franco Millo
 Dott. Salvatore Campagna
 Geom. Antonio Geremica
 Geom. Sima Giuseppe

Assure urbanistica : Arch. E. Perziano

- AMBITO COMUNE NORD STRADONEI - LIMITE ZPS**
(art. 3.2.2.a)
 LIMITE SUD ZPS - TORRENTE MALUO
(art. 3.2.2.a)
-  LIMITE SUD MALUO - LIMITE SUD SIANO
(art. 3.2.2.a)
-  LIMITE NORD NORD STRADONEI - LIMITE SUD NORD STRADONEI
(art. 3.2.2.a)
- AMBITO LIMITE SUD NORD SANTI - LIMITE NORD NORD CANTIRO (ex S. LEONARDO)**
(art. 3.2.2.b)
 LIMITE SUD NORD CANTIRO - LIMITE SUD NORD S. M.A.
(art. 3.2.2.b)
-  AREA SOTTOPONTE A VINCULO SIO
(art. 3.2.2.b)
-  AREA SOTTOPONTE A VINCULO SIO
(art. 3.2.2.b)
-  AREA SOTTOPONTE A VINCULO INERZIA MARINA INQUETI (art. 3.2.2.b)
-  AREA SOTTOPONTE A VINCULO INERZIA MARINA INQUETI (art. 3.2.2.b)
-  AREA SOTTOPONTE A VINCULO INERZIA MARINA INQUETI (art. 3.2.2.b)
-  AREA SOTTOPONTE A VINCULO INERZIA MARINA INQUETI (art. 3.2.2.b)
-  AREA SOTTOPONTE A VINCULO INERZIA MARINA INQUETI (art. 3.2.2.b)
-  AREA SOTTOPONTE A VINCULO INERZIA MARINA INQUETI (art. 3.2.2.b)
-  AREA SOTTOPONTE A VINCULO INERZIA MARINA INQUETI (art. 3.2.2.b)
-  AREA SOTTOPONTE A VINCULO INERZIA MARINA INQUETI (art. 3.2.2.b)
-  AREA SOTTOPONTE A VINCULO INERZIA MARINA INQUETI (art. 3.2.2.b)
-  AREA SOTTOPONTE A VINCULO INERZIA MARINA INQUETI (art. 3.2.2.b)
-  AREA SOTTOPONTE A VINCULO INERZIA MARINA INQUETI (art. 3.2.2.b)
-  AREA SOTTOPONTE A VINCULO INERZIA MARINA INQUETI (art. 3.2.2.b)
-  AREA SOTTOPONTE A VINCULO INERZIA MARINA INQUETI (art. 3.2.2.b)
-  AREA SOTTOPONTE A VINCULO INERZIA MARINA INQUETI (art. 3.2.2.b)
-  AREA SOTTOPONTE A VINCULO INERZIA MARINA INQUETI (art. 3.2.2.b)
-  AREA SOTTOPONTE A VINCULO INERZIA MARINA INQUETI (art. 3.2.2.b)
-  AREA SOTTOPONTE A VINCULO INERZIA MARINA INQUETI (art. 3.2.2.b)
-  AREA SOTTOPONTE A VINCULO INERZIA MARINA INQUETI (art. 3.2.2.b)
-  AREA SOTTOPONTE A VINCULO INERZIA MARINA INQUETI (art. 3.2.2.b)
-  AREA SOTTOPONTE A VINCULO INERZIA MARINA INQUETI (art. 3.2.2.b)
-  AREA SOTTOPONTE A VINCULO INERZIA MARINA INQUETI (art. 3.2.2.b)
-  AREA SOTTOPONTE A VINCULO INERZIA MARINA INQUETI (art. 3.2.2.b)
-  AREA SOTTOPONTE A VINCULO INERZIA MARINA INQUETI (art. 3.2.2.b)
-  AREA SOTTOPONTE A VINCULO INERZIA MARINA INQUETI (art. 3.2.2.b)
-  AREA SOTTOPONTE A VINCULO INERZIA MARINA INQUETI (art. 3.2.2.b)
-  AREA SOTTOPONTE A VINCULO INERZIA MARINA INQUETI (art. 3.2.2.b)
-  AREA SOTTOPONTE A VINCULO INERZIA MARINA INQUETI (art. 3.2.2.b)
-  AREA SOTTOPONTE A VINCULO INERZIA MARINA INQUETI (art. 3.2.2.b)
-  AREA SOTTOPONTE A VINCULO INERZIA MARINA INQUETI (art. 3.2.2.b)
-  AREA SOTTOPONTE A VINCULO INERZIA MARINA INQUETI (art. 3.2.2.b)
-  AREA SOTTOPONTE A VINCULO INERZIA MARINA INQUETI (art. 3.2.2.b)
-  AREA SOTTOPONTE A VINCULO INERZIA MARINA INQUETI (art. 3.2.2.b)
-  PARCHIOGI PARALLELI INERZIE
(art. 3.2)
-  LIMITE SPERANZA

(art. 3.2.2.b)



N

S. LEONARDO

